



# Atlas de la Biodiversité Communale

## Comité de Pilotage n°1

Communauté de communes des Ballons des Hautes-Vosges,  
en partenariat avec le Syndicat Mixte du Parc Naturel Régional des Hautes Vosges

16 mai 2022



# Au programme...

## 1) Qu'est-ce qu'est un Atlas de la Biodiversité Communale?


- > Définition, objectifs
- > Pourquoi sur ce territoire

## 2) Déroulé du projet

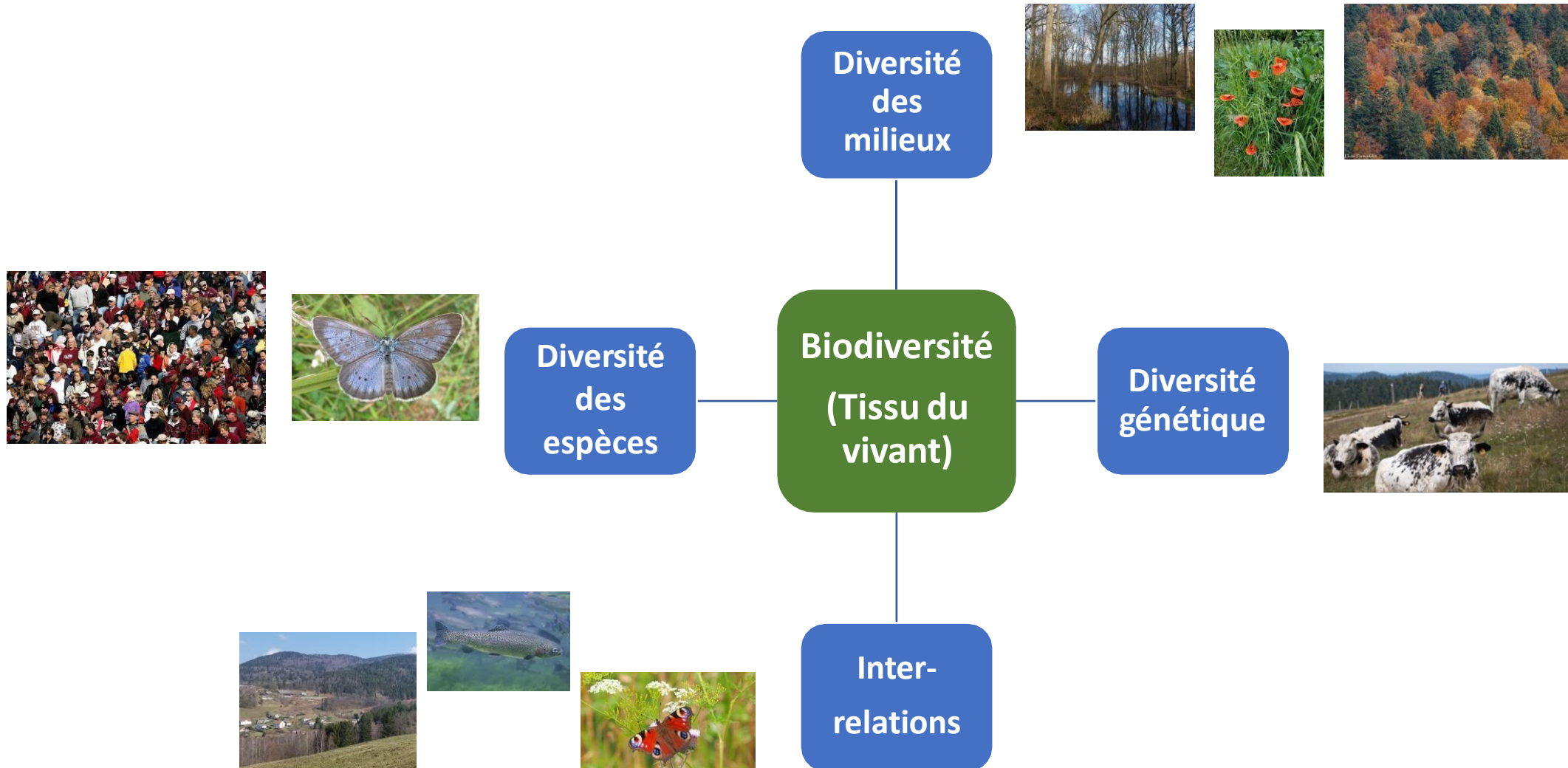
- > La participation citoyenne
- > Calendrier des interventions
- > Les partenaires
- > Le budget

## 3) Questions diverses

# 1) Qu'est-ce qu'un Atlas de la Biodiversité Communale (ABC)?



# Les ABC, une démarche volontaire pour mieux connaître la biodiversité



# Les objectifs sont de connaître et faire connaître cette biodiversité

- **Améliorer, partager et agglomérer** les connaissances
- **Faire participer** l'ensemble des acteurs locaux et le grand public
- **Identifier** les enjeux de biodiversité
- **Valoriser et agir** en faveur de la biodiversité locale par un plan d'actions

# Il s'agit d'identifier les nombreux enjeux présents sur la CCBHV

- **Mieux connaître et partager** les connaissances naturalistes
- **Maintenir et améliorer** la qualité des ressources naturelles
- **Gérer** les pressions urbaines, touristiques, naturelles (espèces invasives)
- **Développer** l'écotourisme
- **Préserver et améliorer** le cadre de vie des habitants
- **Prendre en compte** le changement climatique (production fourragère, forêts,...)

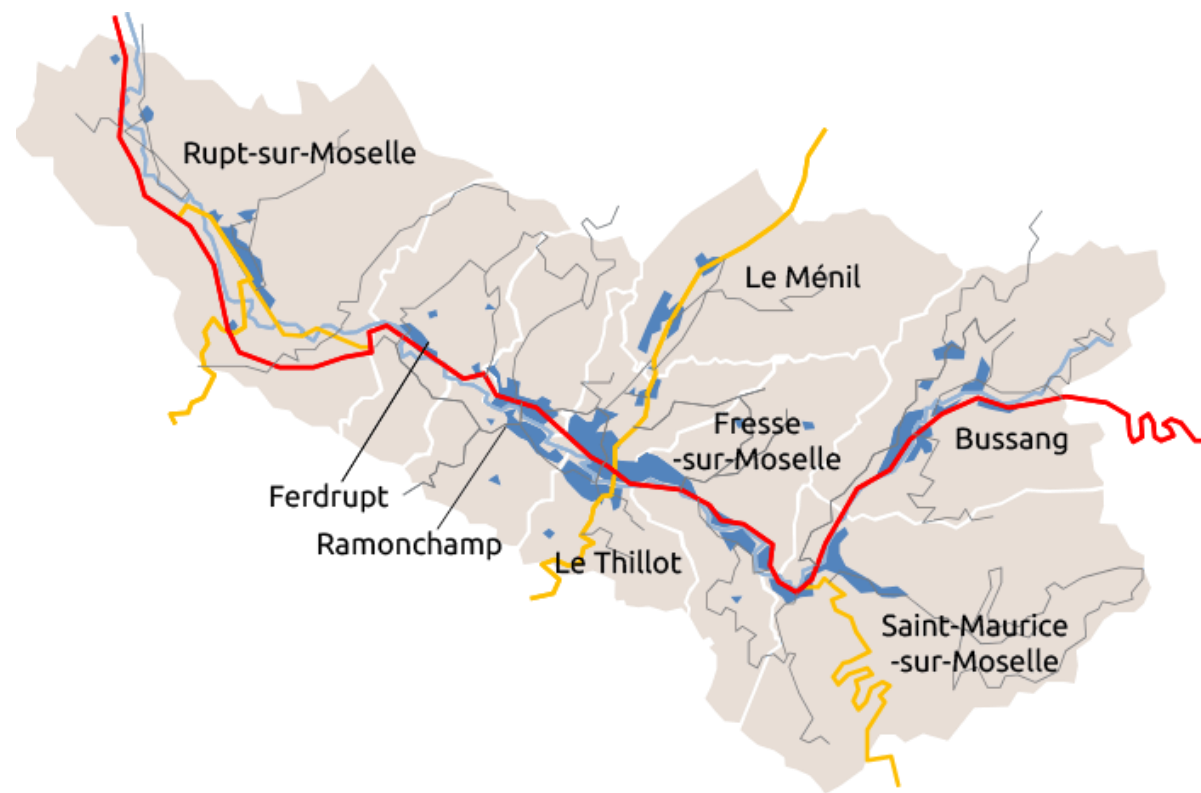
# Le territoire d'étude

- **Où ?** Les 8 communes de la CCBHV

*Rupt-sur-Moselle, Ferdrupt, Ramonchamp, Le Thillot, Fresse-sur-Moselle, le Ménil, St-Maurice-sur-Moselle, Bussang*

- **Quoi ?** Toute la vallée, particulièrement les milieux semi-naturels anthropisés et anthropiques

- **Pourquoi ces milieux ?** Permettre l'appropriation et l'intégration de la nature en ville

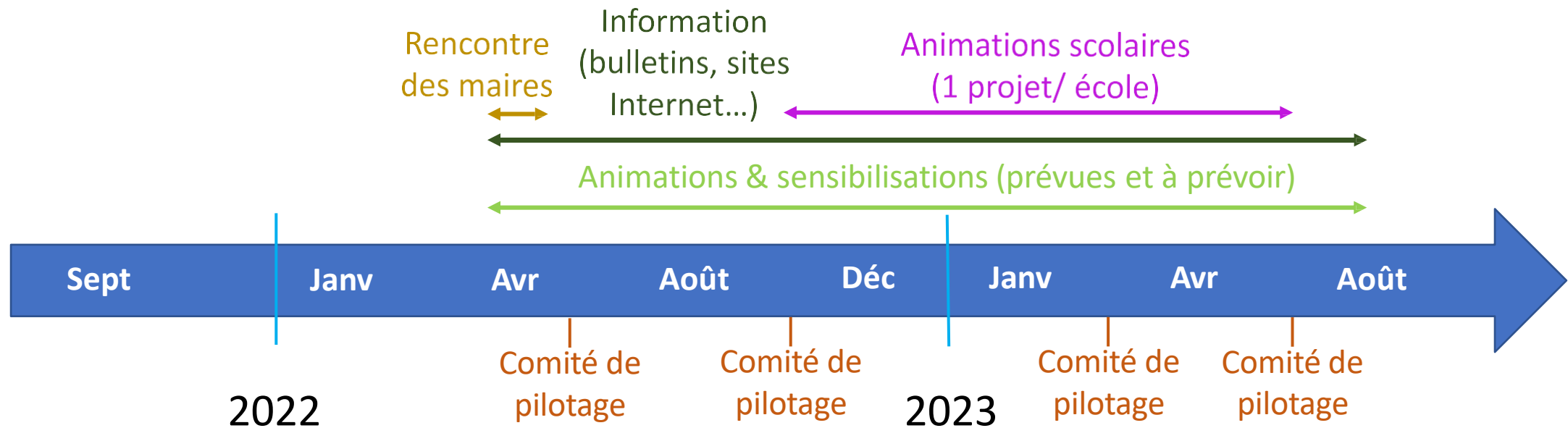


## 2) Déroulé des interventions





# L'information, sensibilisation et participation citoyenne se fera tout au long du projet



# Synthèse des rencontres avec les maires

## Propositions

- Présenter le concept d'ABC au conseil municipal/ aux habitants
- Sensibiliser les écoles et périscolaires
- Faire une réunion publique/ conférence par commune
- Importance de la communication et sensibilisation sur certaines thématiques

## Interrogations

- Sur la possibilité de contraintes réglementaires environnementales supplémentaires
- Sur de potentiels coûts supplémentaires d'entretien/ de préservation de la biodiversité

# Les écoles et le grand public seront sollicités



➤ Mobilisation des **écoles** des 8 communes et **valorisation de projets** (septembre 2022-juin 2023)

➤ Mobilisation du **grand public**

- au travers **d'expositions, soirées-débats** (2022-2023)

*Exposition sur les papillons du Massif Vosgien au Château Lambert (Haute-Saône) du 13 mai au 30 novembre 2022*

- par des **inventaires de terrain** (avril-juin 2023)



# Participation aux inventaires de terrain

- Les détails sur la réalisation des inventaires seront précisés en cours d'année.
- Objectif: identifier des espèces locales proches de son habitation.

# Participation aux inventaires de terrain



Sanguisorbe



Arnica

# Participation aux inventaires de terrain



Martinet à ventre blanc



Hirondelle de fenêtre



Hirondelle rustique

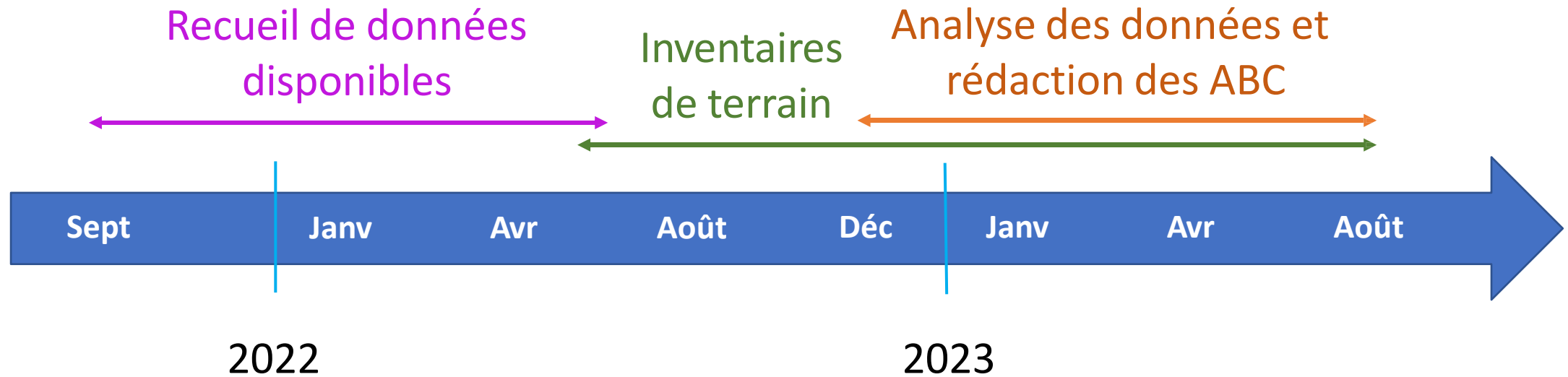
# Comment suivre l'avancement du projet?

- Par une page sur le site internet du Parc Naturel Régional des Ballons des Vosges (en cours de création)
- Par le site Internet et le bulletin d'information de la Communauté de communes des Ballons des Hautes Vosges
- Par la communication des communes (site Internet, panneau pocket, bulletin communal, Facebook...)

Exprimez-vous....



# Des interventions sont prévues de 2022 à 2023



# Partenaires ...

## Institutionnels

- Conseil départemental des Vosges
- Direction Départementale des Territoires
- Direction Régionale de l'Environnement, de l'aménagement et du logement
- Pôle d'Equilibre Territorial et Régional du Pays de Remiremont (et de la Déodatie)
- Conservatoire d'Espaces Naturels Lorraine
- Chambre d'agriculture des Vosges
- Office National des Forêts
- Fédérations des pêcheurs et chasseurs
- Agence de l'eau Rhin-Meuse
- Syndicat Mixte Moselle-Amont
- (Réseau de Transport d'Electricité & Enedis)

## Communes et leurs habitants

- En coopération technique avec
- la Communauté de communes des Ballons des Hautes-Vosges
  - le Syndicat Mixte du Parc Naturel Régional des Hautes Vosges

## Financiers

- Union Européenne
- Etat/ Ministère de la Transition Ecologique/ Office Français de la Biodiversité
- Région Grand-Est

## Techniques

- Pôle lorrain du (futur) Conservatoire Botanique national Nord-Est de Lorraine
- ODONAT Grand-Est (et réseau associé) : LPO Grand-Est, Groupe d'Etudes des Mammifères de Lorraine, Société d'histoire Naturelle de Colmar, CPEPESC Lorraine, Hirrus, Société Lorraine d'Entomologie
- Fédération des Vosges pour la Pêche et la Protection du Milieu Aquatique
- Maison de la Nature des Vosges Saônoises

# Des cartographies et inventaires vont être réalisés

## **Faunistiques & floristiques**

- Avifaune (oiseaux)
- Herpétologie (reptiles et amphibiens)
- Entomologie (insectes)
- Chiroptères
- Mammifères
- Mollusques aquatiques
- Poissons et écrevisses
- Flore

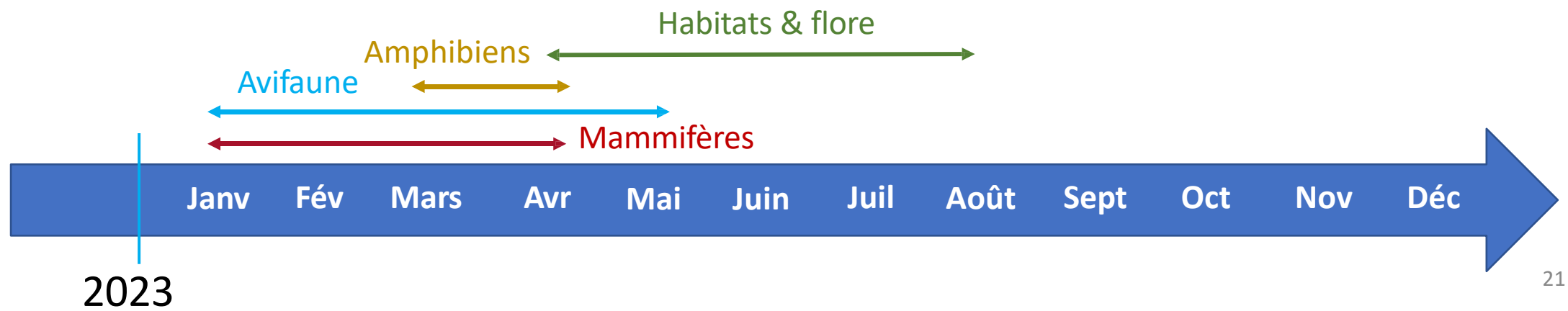
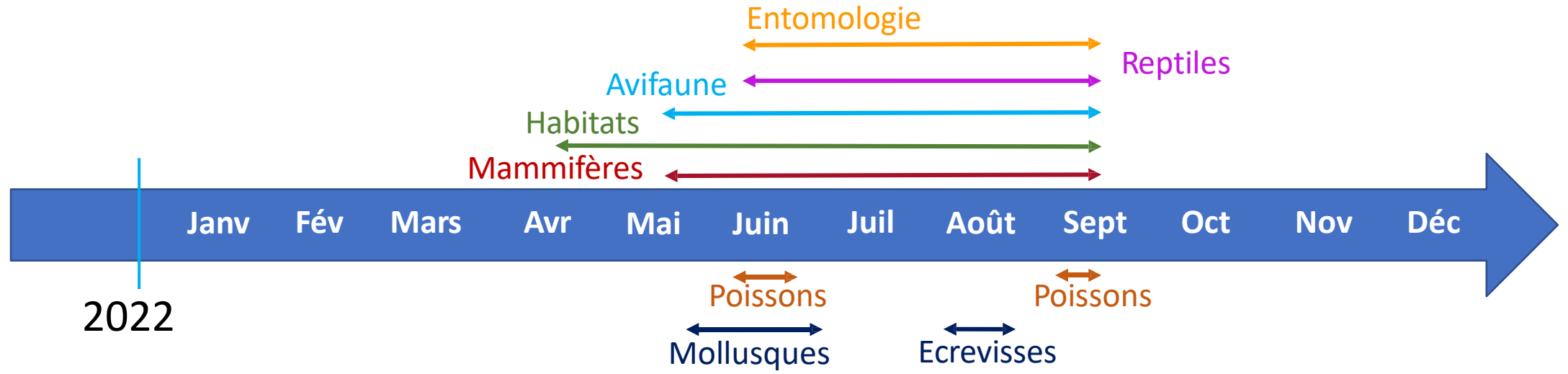
## **Habitats**

- Prairiaux
- Agricoles
- Forestiers
- Urbains & industriels
- Arbustifs
- Zones humides

# Objectifs des cartographies et inventaires

- **Expliquer, comprendre et débattre** la dynamique évolutive de la biodiversité
- **Pérenniser** ce qui va bien et **prendre des mesures** pour infléchir l'évolution des milieux et espèces si nécessaire

# Calendrier des inventaires





Alyte accoucheur



Ecrevisse

## Quelques espèces à inventorier



Azuré de la Sanguisorbe

# Financements des ABC

Dépenses	Montant	Recettes	Montant
Personnels	70 700	Subvention OFB	161 000
Prestataires	138 460	Subvention CCBHV	10 500
Missions, déplacements	5 340	Subvention Conseil Régional Grand-Est (Feder (UE))	36 000
Communication	6 500	Mécénat (RTE, Enedis)	<i>Sous réserve</i>
Investissements	5 000	Subvention PNRBV	22 700
Gestion	4 200		
<b>Total</b>	<b>230 200 €</b>	<b>Total</b>	<b>230 200 €</b>

# En fin de projet, un ABC sera à disposition par communes

## Rendus finaux

- Un **rapport de présentation par commune**: résultats des prospections, liste des espèces recensées, carte synthétique des enjeux
- Un rapport de **synthèse générale** sur la communauté de communes (en ligne)

## Objectifs

- Mettre à disposition des **supports de connaissances** pour les futurs projets communaux et intercommunaux
- Mettre en avant les **leviers et freins** vers un modèle d'évolution durable
- Proposer un **plan d'actions**



### 3) Questions diverses



Merci pour votre attention

